

Norden 2025



Ein Reisebuch von



Doublefun & Maja Urben

Inhaltsverzeichnis

Norden 2025	4
Abfahrt	6
Augsburg Camping Bella Augusta	8
Burg Rabenstein Chemnitz	10
Cartoonmuseum	12
Köditz am Auensee	14
Lübeck	17
Lübeck	19
Travemünde Strand	22
Travemünde Skandinavienkai	24
Fähre Travemünde - Helsinki	27
Helsinki	30
Helsinki	33
Helsinki	37
Helsinki Wäschetag	40
Helsinki, Naantali Camping	42
Kleine Rundreise im Archipelago	45
Naantali - Raippaluoto	50
Björköby (Kvarken Archipelago) - Nali	53
Österö nach Oulu (Camping in Nallikari)	57
Ausflug nach Vaasa	62
Wanderung Svedjeham	65
Oulu Biketour	69
Oulu Apothekentour	72
Oulu Biketour und Seemannsmuseum	76
Oulu - Rovaniemi	80
Biketour Weihnachtsmandorf	83
Mitsommernacht in Rovaniemi	86
Rovaniemi - Inari	88
Inari nach Ivalo zur Farm Nomadic Naali	92

Inarisee Bootsfahrt	93
Inarisee zum Dritten	97
Hundetrekking im Nomadic Naali Camp	101
Wild Spirit Park	104
Inari	107
Inari Wildniskirche Pielpajärvi	108
Luosto	112
Luosto - Kuusamo	115
Kuusamo, Bärenrunde im Nationalpark	119
Kuusamo Jormua	122
Jormua mit Sturm und Starkregen	127
Jormua - Koli	130
Koli - Savonlinna	135
Savonlinna	140
Savonlinna - Antola	145
Antola - Kuhmoinen	148
Kuhmoinen	151
Kuhmoinen - Helsinki	154
Porvoo	156
Helsinki Fotomuseum	159
Helsinki Bibliotheksviertel	160
Helsinki Fotomuseum	164
Helsinki - Travemünde	166
Travemünde - Campingplatz Ivendorf	169
Travemünde - Papenburg	172
Meyer Werft Papenburg	175
Papenburg - Winnigen	179
Winnigen - Metz	181
Metz - Aesch	183

28. Mai – 22. Juli 2025

Norden 2025



Vertieftes Erleben der nordischen Kultur und Natur



58

Footprints



4

Länder



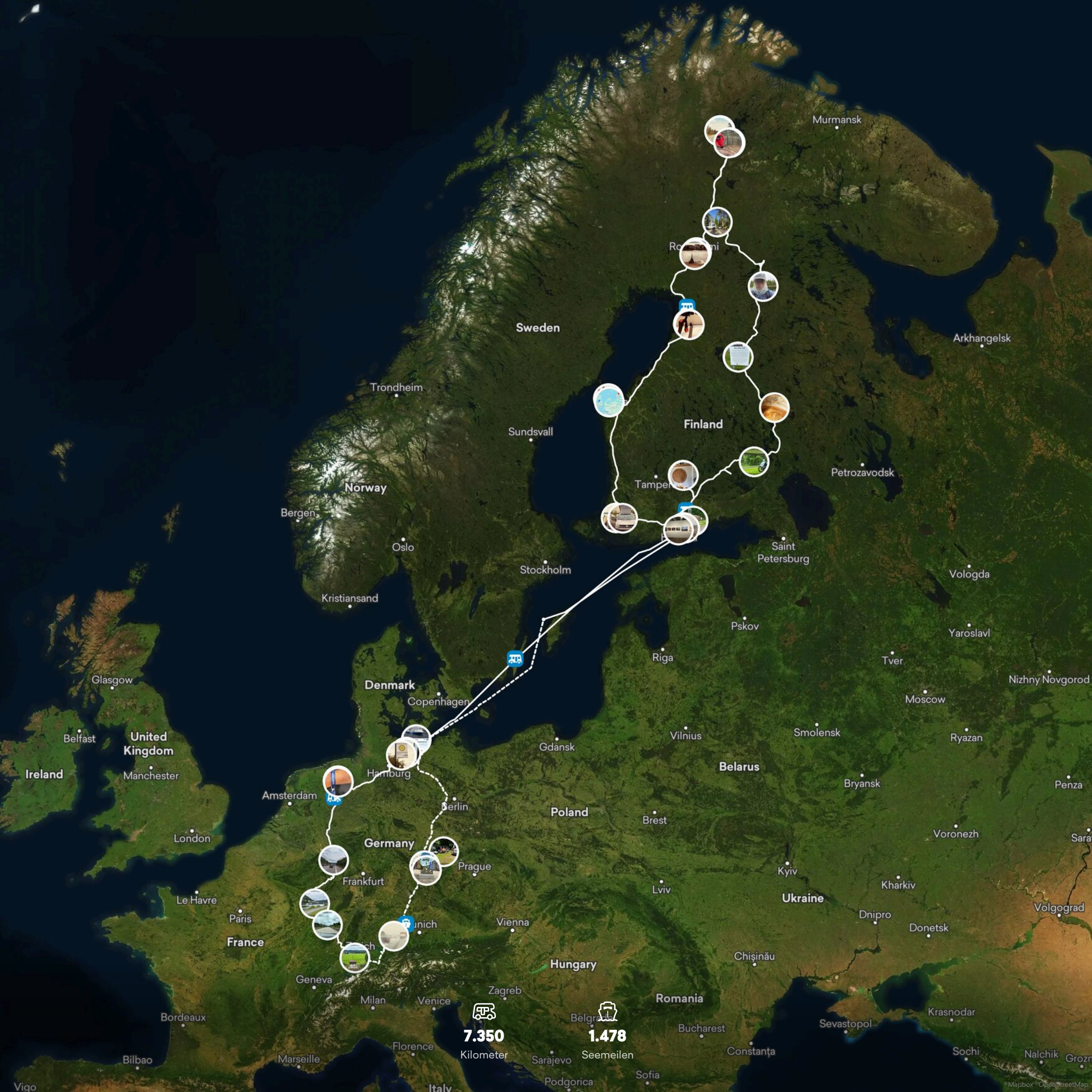
56

Tage



10,0T

Kilometer



United Kingdom

France

Germany

Denmark

Sweden

Finland

7.350
Kilometer

1.478
Seemeilen

Italy

Romania

Ukraine

Belarus

Poland

Hungary

Smolensk

Kharkiv

Voronezh

Ryazan

Moscow

Tver

Yaroslavl

Vologda

Petrozavodsk

Saint Petersburg

Pskov

Riga

Vilnius

Brest

Lviv

Stockholm

Sundsvall

Trondheim

Norway

Bergen

Kristiansand

Oslo

Copenhagen

Berlin

Prague

Vienna

Zagreb

Milan

Florence

Italy

Marseille

Bordeaux

Bilbao

Paris

Le Havre

London

Manchester

Belfast

Glasgow

Murmansk

Arkhangelsk

Reykjavik

Nalchik Grozn

Krasnodar

Sevastopol

Constanța

Sofia

Podgorica

Sarajevo

Belgrad

©Mapbox ©OpenStreetMap

Tag 1



Abfahrt

 28. Mai 2025 in der Schweiz, Aesch (LU)

Zuhause war das Wetter noch einigermaßen schön.

 Jüba unterwegs Gute Reise

 Doublefun dankeschön

Uhrzeit

09:00

Bewölkt

 16 °C

Höhe über NN

470 m

S84
m 47.25388, 8.23912

 m
±14m


472

 °,G
±12

SW251



dy HU Norden vor Abfahrt
enweg 32, 6287 Aesch LU, CH © 28-Mai-25 08:54:25



Tag 1



Augsburg Camping Bella Augusta

 28. Mai 2025 in Deutschland, Schwaighausen

Nach einer stau- und regenreichen Fahrt sind wir in Augsburg eingetroffen. Leider nimmt uns der Campingplatz nur für eine Nacht! Schade, denn es hätte sich gelohnt, Augsburg näher anzuschauen. Bei den Vorbereitungen ist uns das Auffahrts-Wochenende etwas untergegangen! 😞

Uhrzeit

16:45

Regen

 14 °C

Höhe über NN

622 m



WGS84
±8m

48.41255, 10.92361

m
±3m

465

°G
±11

NO29



Handy HU Norden Augsburg Camping Augusta
Mühlhauser Straße 54B, 86169 Augsburg, DE © 28-Mai-25 16:43:39



Tag 2



Burg Rabenstein Chemnitz

 29. Mai 2025 in Deutschland, Chemnitz

Nach dem Frühstück problemlose Fahrt Richtung Chemnitz. Wir sind gespannt, was heute Nacht auf dem Campingplatz abgeht. Stichwort: Langes Wochenende!

Wir hatten jedoch Glück, die Kampftrinker waren in einer anderen Ecke des weitläufigen und eigentlich sehr schönen Waldcampings zuhause. So konnten wir uns eine gemütliche Nacht machen und uns dann zeitig vom Acker machen, ohne über alle Alkoholleichen stolpern zu müssen.

Bewölkt

 16 °C

Höhe über NN

396 m

WGS84
±5m

50.83233, 12.81592

 m
±4m

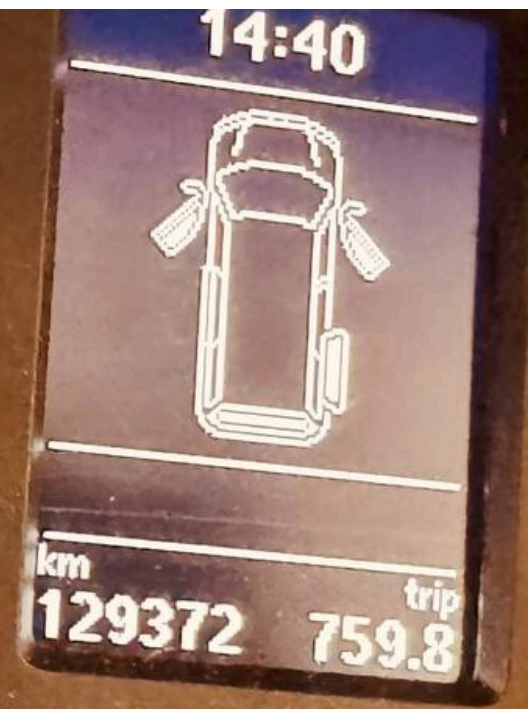
390

 °,G
±11

NO51



andy HU Norden - Burg Rabenstein
0117 Chemnitz, Deutschland © 29-Mai-25 14:23:08



Tag 3



Cartoonmuseum

 30. Mai 2025 in Deutschland, Schwarzenbach a.d.Saale

Ein schönes modernes Museum zeigt die Geschichte von Micky Mouse und seinen Kumpanen aus der Sicht der Übersetzerin. Es zeigen sich spannende Interpretationen in der Übersetzung zu Zeiten des Kalten Krieges. Auch Cartoon's können sehr politisch gefärbt sein.

Uhrzeit
11:33

Bewölkt
 18 °C

Höhe über NN
495 m





Köditz am Auensee

 31. Mai 2025 in Deutschland, Joditz

Nach der gestrigen Irrfahrt mit Ziel Cartoonmuseum haben wir den Camping am Auensee fast auf Anhieb gefunden. Das lange Wochenende hat dem Platz, wie auch schon dem vorherigen, trinkfreudige und trinkfeste Gäste beschert. Es scheint fast so, dass Camping nur noch mit einer Überdosis Alk zu ertragen ist.

Von den grölenden Menschen lenken die mässig erzogenen und gelangweilten und unterbeschäftigten Hunde mit vielseitigem Gebell ab.

Aber saubere Sanitäreanlagen freuen Kompakcamper wie uns ungemein und ein herrliches Nachtessen in der Dorfschenke macht alles gut!

Heute dann eine schöne Biketour und Morgen geht's Richtung Ostsee.

Camping in Helsinki ist bestätigt, wir kommen!

Teils bewölkt

 25 °C

Höhe über NN


470 m



Auensee



Sanitärgebäude



Unterwegs beim Biken



Tote Wälder um Köditz

Tag 5



Lübeck

 1. Juni 2025 in Deutschland, Lübeck

Lange Fahrt von 09.00 bis 17.15 mit viel Stau

Uhrzeit

20:33

Bewölkt

 16 °C

Höhe über NN

15 m

WGS84
±3m


53.87091, 10.63107

m
±3m


17

°G
±11

SO159



Handy HU Norden Lübeck Camping
Steinrader Damm 12, 23556 Lübeck, DE © 01-Juni-25 20:51:25





Lübeck

 2. Juni 2025 in Deutschland, Lübeck

Heute war ausführliche Stadtbesichtigung angesagt. Wir haben die alten geschichtsträchtigen Gemäuer ausgiebig in Augenschein genommen und zwischendurch in die Augenklinik abgebogen um Maja's schmerzendes Auge zu untersuchen.

Uhrzeit
19:21

Sonnig
 17 °C

Höhe über NN
15 m







Tag 7



Travemünde Strand

 3. Juni 2025 in Deutschland, Lübeck

Heute Morgen ging's mit dem Zug Richtung Travemünde. Die Strandkörbe waren noch leer, die Beizen ebenso und der Wellenstein Laden nach unserem Besuch ebenfalls. (fast)

Gemäss unserem heutigen Tagesmotto „Lass uns Leute gucken“ waren wir dann froh den Massen auch wieder zu entkommen. Gegen Abend mussten wir wieder in Lübeck sein, da die Augenklinik nach Majas Besuch, ohne eine Unterschrift in Formular 353.1.1.3 nicht weiter existieren konnte. Die Rückfahrt dauerte etwas länger da der Bahnverkehr zwischenzeitlich eingestellt war, und wir auf den Bus ausweichen mussten.

Nach einem wunderbaren Abendessen beim Italiener an der Trave ging's zurück zum Packen, für das morgige Verladen auf die Fähre.

Uhrzeit


11:36

Bewölkt

 18 °C

Höhe über NN

12 m





Tag 8



Travemünde Skandinavienkai

 4. Juni 2025 in Deutschland, Lübeck

Das lange Warten auf die Fähre.

Da sind noch ein paar mehr, die auf die Fähre warten, dabei ist sie noch nicht mal in Sicht!

Uhrzeit

12:29

Bewölkt

 22 °C

Höhe über NN

26 m

WGS84
±18m

53.94068, 10.85254

m
±3m

17

°G
±12

SO159



Handy HU Norden Travemünde Skandinavienkai
Zum Hafenplatz 1, 23570 Lübeck, DE © 04-Juni-25 13:26:57





Noch zwei Stunden bis zum Check-In

Tag 9



Fähre Travemünde - Helsinki

 5. Juni 2025 in Deutschland, Lübeck

Wir sind nun seit bald 12 h auf See. Seegang ruhig und zwischendurch Sonnenschein. Gemäss Durchsage des Kapiäns sollten wir Morgen pünktlich um 10 Uhr Lokalzeit ankommen.

Im Moment sind wir am Digital Detoxing, da der Internetverkehr über Satellit geht!

Uhrzeit

09:21

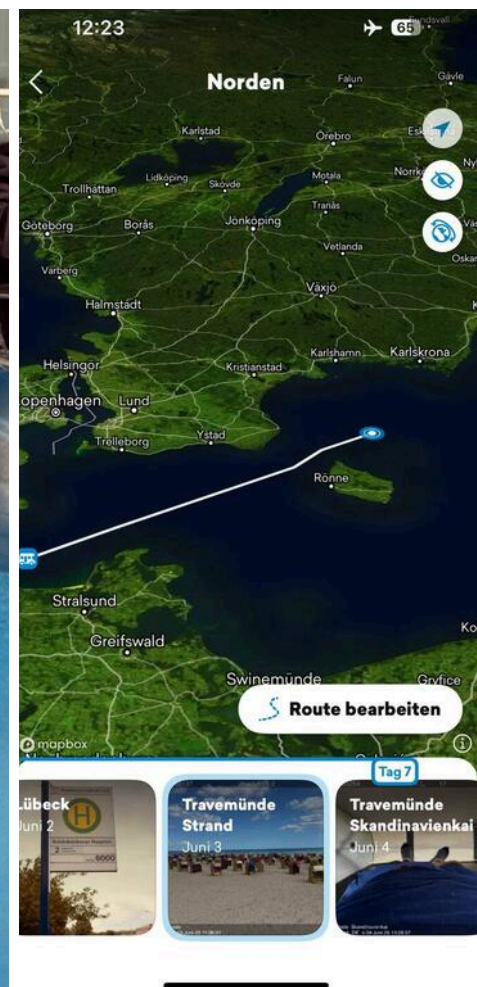

Bewölkt

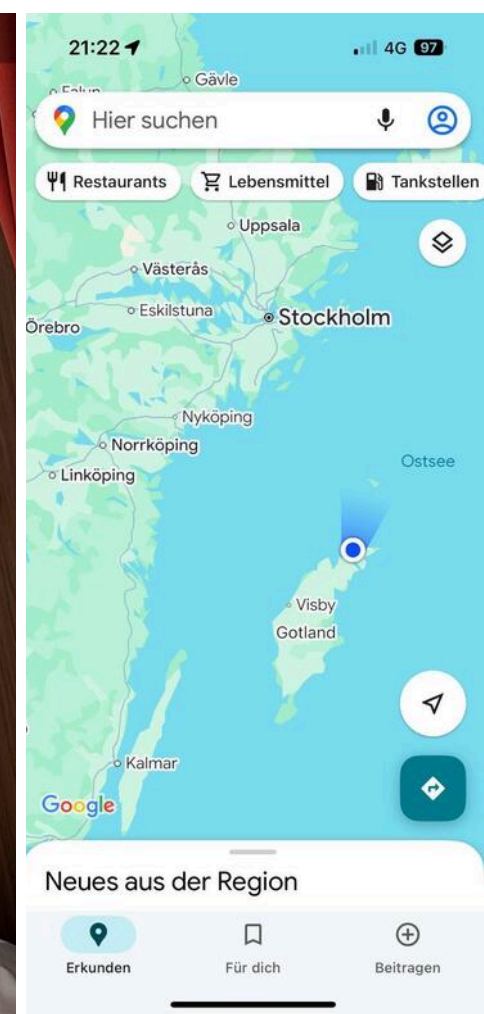
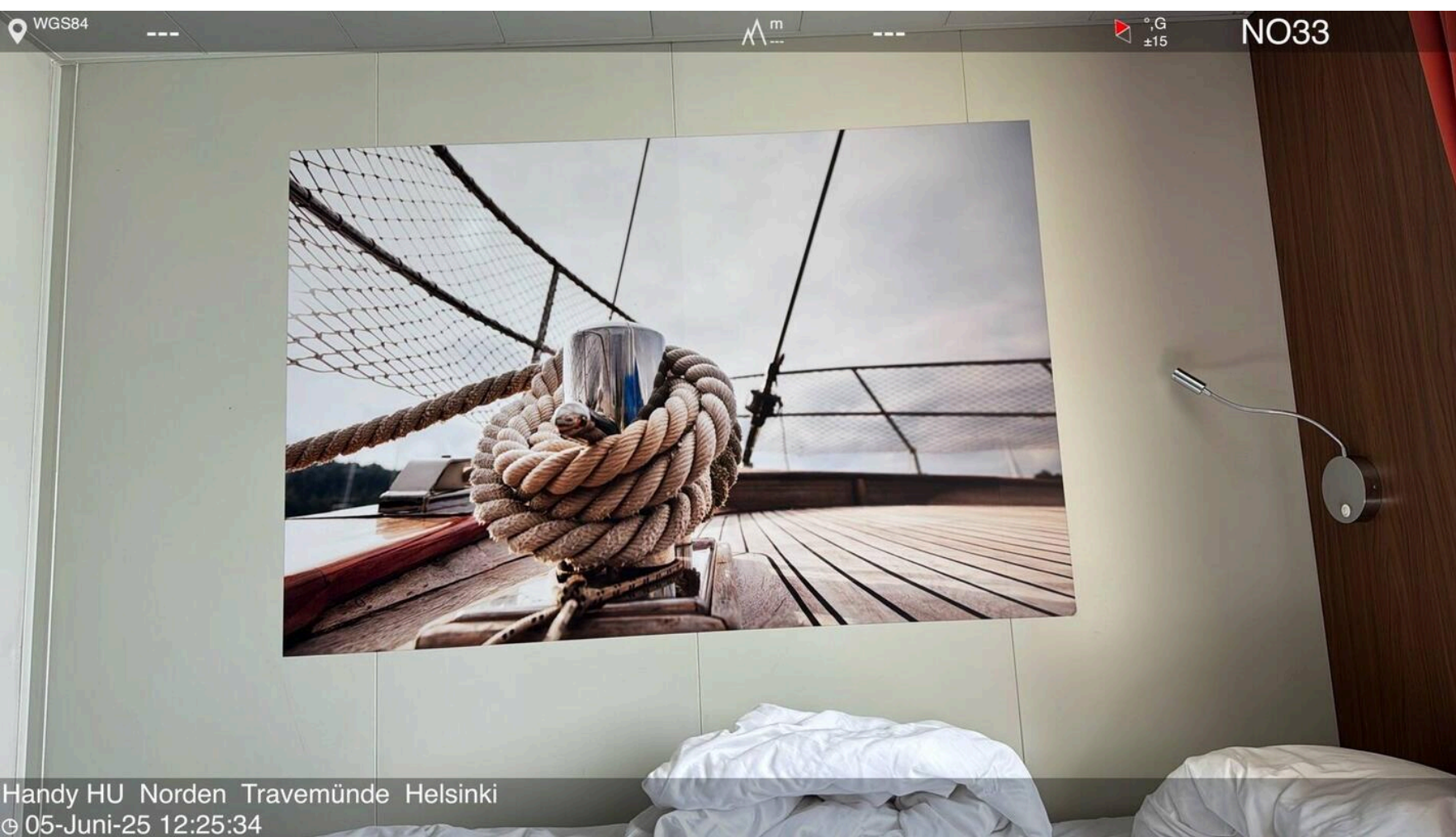
 16 °C

Höhe über NN

Meereshöhe










Helsinki

 6. Juni 2025 in Finnland, Sipoo

Ankunft pünktlich um 10 Uhr in Helsinki. Anschliessend kurze Fahrt zum Camping Rastila. Der Platz ist sehr gepflegt und bietet genügend Platz für einen . Normalerweise kann man 100 m vom Platz weg die Metro nehmen, aber da am Trasse gebaut wird, muss man die ersten zwei Stationen per Bus zurücklegen.

Wenn man weiss, wo und wie man ein Ticket lösen kann, ist das kein Problem.

Zum Glück hat uns der Busfahrer gratis mitgenommen und so konnten wir ohne Busse unsere ersten Eindrücke von Helsinki sammeln. Zu Fuss, mit Tram und Schiff haben wir die erste Runde gemacht.

Uhrzeit

11:01

Bewölkt

 13 °C

Höhe über NN

Meereshöhe







Tag 11




Helsinki

 7. Juni 2025 in Finnland, Helsinki

Heute geht es nach dem Aufräumen auf Museumstour. Da wir mittlerweile die Öffentlichen Verkehrsmittel im Griff haben sollte das aus Logistiksicht kein Problem sein.

Zuerst wurde unsere Welt im Paradox Museum auf den Kopf gestellt und anschliessend im Designmuseum wieder zurechtgerückt.

Als Abschluss vegane „Tapas“ vom Feinsten mit kreativen Kreationen und vielfältigem Geschmack.

 Hans Ulrich Burri Weiter eine schöne Reise und möglichst ohne Panne 🇫🇮

 Doublefun vielen dank

Uhrzeit

11:52


Windig


 14 °C

Höhe über NN

9 m









Tag 12




Helsinki

 8. Juni 2025 in Finnland, Helsinki

Heute waren wir mit Markku, einem alten Geschäftskollegen in Helsinki unterwegs. Er hat uns die Felsenkirche und die öffentliche Sauna am Hafen gezeigt. Nach der Verabschiedung ging es ins Helsinki Art Museum und dann noch kurz zum Kleiderbügelschieben.

Auf dem Camping hatten wir noch interessante Gespräche, die unsere weiteren Reisepläne beeinflussten. Im Moment sind es eher die tiefen Temperaturen, die unser Weiterkommen beeinflussen.






 Nicole Geiger Die isch eifach mega 😊

Uhrzeit
18:55

Sonnig
 16 °C

Höhe über NN
9 m







Tag 13



Helsinki Wäschetag

 9. Juni 2025 in Finnland, Helsinki

Nach dem Waschen gings einmal mehr in die Stadt. Ziel: Fotomuseum. Kurz vor dem Ziel teilt uns Google mit, dass am Montag die meisten Museen geschlossen haben, so auch das Museum für Fotografie.

Als Ausweichprogramm stand die angeblich schönste Strasse auf dem Programm.

Strasse gefunden, Beweisfoto gemacht und dann ziemlich lange auf das Tram gewartet, das nie kam. Daher zurück zu Fuss, ab in die Metro und eingeweicht und vorgewaschen zurück auf den Camping zum Wäschetrocknen und weitere Reisepläne schmieden.

Regen




17 °C

Höhe über NN

9 m





Ab in die Tiefe der Metro



Die angeblich schönste Strasse



Tegentag



Trocknen nach dem Regenstadtlauf



Helsinki, Naantali Camping

 10. Juni 2025 in Finnland, Naantali

Nach dem Abschied von Richard und Ursula aus Aegerten, hatten wir eine entspannte Fahrt rund Helsinki und mit einem Zwischenstopp in Naantali. Auf dem Camping haben wir eine kleine Hütte bezogen, und anschliessend Naantali kennengelernt.

Später war Pläneschmieden für den morgigen Regentag angesagt.

Uhrzeit

15:13

Bewölkt

 15 °C

Höhe über NN

26 m






Zwischenstopp



Hütte mit California



Nasntali



Naantali Waterfront



Tag 15



Kleine Rundreise im Archipelago

 11. Juni 2025 in Finnland, Naantali

Das heutige Regenprogramm fing früh mit warmer Dusche und früher Abfahrt Richtung Schäreninseln an. Wir bewundern unterwegs alle Velofahrer im strömenden Regen und sehen einen ersten Hasen und eine Hirschkuh. Das regnerische Inselhopping macht Spass und wir sehen Orte ohne Touristen, die bei schönem Wetter überfüllt wären.

Uhrzeit
10:03

Regen
 11 °C

Höhe über NN
Meereshöhe



Fähre nach Palva

WGS84
±5m

60.46745, 21.68877



m
±4m

3

°G
±12

NO37

Handy HU Norden FähreVelkua
Velkua, Finland © 11-Juni-25 10:03:48











Naantali - Raippaluoto

 12. Juni 2025 in Finnland, Björköby

Heute Morgen ging's ohne Frühstück der Sonne entgegen. Wir mussten jedoch zwei Stunden fahren, bis der Dauerregen in Trockenheit überging.

Wir haben auf einer kleinen Schäreninsel eine Hütte mit Seeblick und Sauna gefunden und werden hier 4 Nächte bleiben.

Der Weg hierher war abwechslungsreich, durch grüne Wälder und über die längste Brücke in Finnland. Hier sind wir an einem herrlichen Flecken gelandet.

Die Hütte gibt uns ein bisschen Ferien vom California. Wobei unser rollendes Heim definitiv sauberer unterwegs ist als die Hütten, die wir bis jetzt angetroffen haben.

Uhrzeit


16:08

Sonnig

 12 °C

Höhe über NN

8 m



Die "Star of the Seas" wird in der Nähe von Turku gebaut und im Juli 2025 in Dienst gestellt



Die Saunahütte



Raippaluoto



🍴 Restaurants

🛒 Lebensmittel

🛢 Tankstellen



Replot



📍 Route

📍 Start

📌 Speichern



Tag 17



Björköby (Kvarken Archipelago) - Nali

 13. Juni 2025 in Finnland, Björköby

Der Ort hat uns auf Anhieb gefallen. Eine kleine, schmale Insel, Hütten und Sauna mit allem drum und dran. Nicht gerade billig, aber die Nähe zum Wasser ist unbezahlbar.

Mittlerweile haben wir unsere Meinung revidiert und sind einen Tag früher als geplant, regelrecht geflüchtet.

Der Besitzer ein Messie und Schleimer übelster Sorte hat uns einen völlig verdreckten und heruntergekommenen Bungalow angedreht, oder etwas ehrlicher, wir haben uns übertölpeln lassen mit unserer Begeisterung für Ort und Lage.

Nach 4-stündiger Fahrt sind wir in Nallikari, in der Nähe von Oulo gelandet und sind happy, wieder im Cali zu schlafen zu können ohne Angst zu haben, Bettwanzen mitzubringen.

Uhrzeit


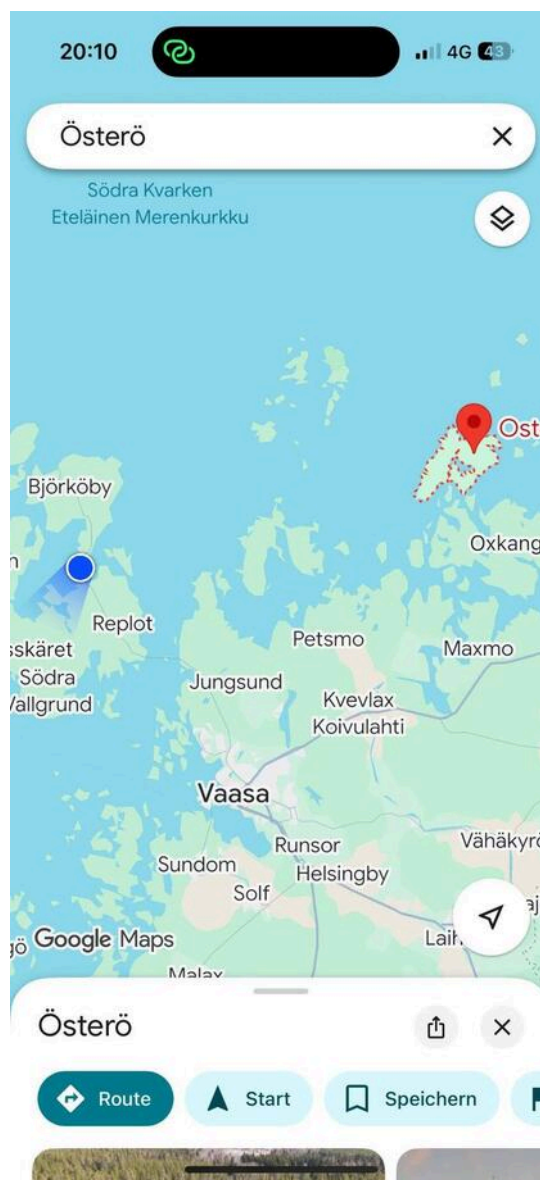
10:06

Bewölkt


 12 °C


Höhe über NN

7 m









Tag 17



Österö nach Oulu (Camping in Nallikari)

 13. Juni 2025 in Finnland, Oulu

Voller Begeisterung standen wir vor "unserer" Hütte auf dem Camping merenkurkuncamping.fi Wir hatten eine Auszeit vom California nötig und freuten uns auf einen Aufenthalt in einer kleinen Hütte mit Seesicht und Privatsphäre. Die Freude währte nur so lange bis der Besitzer sein Geld in Empfang genommen hatte und wir unser temporäres Heim genauer angeschaut hatten. Leider war es nicht nur innen grauenhaft dreckig sondern die Umgebung sah bei genauerem Hinschauen fast noch schlimmer aus. Es war tatsächlich grausig in der Hütte, wir hatten Mühe ein paar Flecken sauber zu bekommen um überhaupt unsere Sachen ausbreiten zu können. Nach zwei Nächten hatten wir genug und machten uns von dannen, Richtung Oulo wo wir einen herrlichen Platz auf dem Camping bezogen haben und uns rundum wohl fühlen.

 Beatrice Feuerstein kann ja nur besser werden

Uhrzeit
16:19

Sonnig
 15 °C

Höhe über NN
6 m

