



Kuusamo, Bärenrunde im Nationalpark

 2. Juli 2025 in Finnland, Kuusamo

Heute war ein besonderer Tag. Bereits beim Frühstück passierte eine Elchkuh mit ihrem Jungen den See am Campingplatz. Als Zugabe kam eine zweite Elchkuh vorbei.

Anschliessend ging es für uns Richtung Nationalpark. Dank der etwas wärmeren Witterung waren auch die Mücken schon vor Ort.

So wurden unsere Mückennetze zum ersten Mal benutzt.

Da unser Mückenkiller im Cali den Geist aufgegeben hat musste Ersatz her. Beim vierten Geschäft klappte es! Und auch für Maja gab es ohne grössere Umwege Medikamente aus der Apotheke. Langsam finden wir den Weg mit dem finnischen Gesundheitswesen.

Als weiteres Highlight erhielt ich heute eine Audiodatei mit der neusten Version von „Long Time Sailin“ Home, meinem ersten Shanty, das ich geschrieben habe!

Uhrzeit

18:05

Bewölkt

 17 °C

Höhe über NN

238 m



Heute mit Kopfschutz



Nistkästen auf dem Campingplatz



Auf schmalen Pfaden im Nationalpark



Urkraft



Nistkästen auf dem Campingplatz



Krallenbaum



Rentiere im Nationalpark



Die ersten Elche gesehen



Elchkuh mit Jungtier



Kuusamo Jormua

 3. Juli 2025 in Finnland, Kajaani

Nach einem ausgiebigen Frühstück im Camper Hotel ging es wieder Richtung Süden. Die Landschaft veränderte sich ständig und die Baumgebiete wurden offener.

Unterwegs besuchten wir die Freiluftausstellung „das stille Volk“ welche nur Fragen stellt und keine Antworten liefert. Anschliessend ging es wie geplant Richtung Kajaani. Die Platzsuche gestaltete sich schwierig, da in Kajaani nur ein Hinterhof-Hotelstellplatz zu finden war.

Nach einer Kurzbesichtigung der Stadt per Auto ging es zurück zum ersten wunderschönen Platz. Hier, an diesem schönen Ort bleiben wir für eine Nacht und sehen dann Morgen wie es weitergeht.

 Beatrice Feuerstein Schönes Plätzchen

Uhrzeit

15:37

Bewölkt

 17 °C

Höhe über NN

114 m



Das Stille Volk

Jeder kann selbst interpretieren, was das fast tausendköpfige Stille Volk bedeutet. Eine fertige Antwort gibt es nicht.

Zum ersten Mal setzte der Künstler Reijo Kela die Figuren des Stillen Volkes 1988 bei der in Suomussalmi auf der Wiese des Lassila-Hauses aufgeführten Produktion Ilmaris gepflügter Acker ein. Ihren nächsten Auftritt bekamen die Torfköpfe 1994, als die Region Kainuu sich auf dem Senatsplatz in Helsinki vorstellte. Zu ihrem jetzigen Standort gelangte das Stille Volk im Herbst 1994. Das Stille Volk hat Deutschland, Russland und England besucht, dort wurde das Werk 2008 auf dem Medway-Festival in Kent ausgezeichnet.

Reijo Kela wurde 1952 in Suomussalmi geboren. Er studierte modernen Tanz in Finnland und in New York und hat einen Großteil seiner Karriere als freiberuflicher Tänzer und Choreograph gearbeitet. Kela hat Tanzperformances u. a. in Mooren und Stromschnellen, auf Straßen und Theaterbühnen geschaffen.

Eine lokale Jugend-Werkstatt kleidet die Figuren zweimal jährlich nach Jahreszeit um.

 SUOMUSSALMI

Unterwegs entdeckt



Eine Ausstellung ohne Antworten





Hunderte Figuren in der Natur



Holzofen -




Pancake



Unser neuer Ort



neu erstellt



mit Sicht auf den See von Sauna & Küche



Sicht vom See



Zum See



Jormua mit Sturm und Starkregen

 4. Juli 2025 in Finnland, Kajaani

Die Nacht ist entgegen den Prognosen einigermaßen ruhig verlaufen. Starke Gewitter entluden sich über uns mit lautem Knall, aber der Regen war noch zurückhaltend. Dies hat sich ab dem Mittag massiv geändert. Der Wind hat mächtig zugelegt und der Regen ebenso. Glücklicherweise sind wir auf dem Platz geblieben. Wir arbeiten seit dem Mittag im Saunahäuschen in der Wärme und vor dem Regen geschützt.

Das Resultat unserer Arbeit zeigt sich in der Reiseplanung für die nächsten Tage. Die Fähre ist gebucht und wir werden nach Travemünde ein paar Tage in Hamburg anhängen.

Aber zuerst erkunden wir noch Mittelfinnland und den Süden, bevor es für ein paar Tage nach Helsinki geht und dann Richtung Wärme.

Wir hoffen, dass sich der Sturm bald legt und wir eine ruhigere Nacht verbringen können.



Doublefun Jeder Platz wird zum Trocknen genutzt

Uhrzeit

12:57

Regen

 10 °C

Höhe über NN

121 m



Trübe Aussichten



Jeder Platz wird zum Trocknen genutzt



Da legt sich der Husky nieder



Romantische Stimmung im Cali



Und es stürmt und stürmt!



Jormua - Koli

 5. Juli 2025 in Finland, Lieksa

Heute ging's ohne Frühstück nach Kajaani für die Besichtigung der einzigartigen Holzkirche. Vorher gab's aber ein sensationelles Frühstück mit einem Weltklasse-Cappuccino. Anschliessend Einkaufen, Geld beschaffen, Markt ablaufen und Apotheke suchen.

Dann wieder ab on the road, entlang der Karelienroute mit eindrucklichen Wolkenbildern und wunderschönen Seen nach Koli auf einen schönen Campingplatz mit Wald und Sandstrand. Mit den Bikes haben wir die erste Erkundungstour für die morgige Wanderung gemacht.

Uhrzeit

13:54

Teils bewölkt

 13 °C

Höhe über NN

71 m



besten Kaffee seit langem in Kajaani



Roberts Coffee - absolut top!



Markt in Kajaani



Wunderschöne Holzkirche in Kajaani




Richtung Russland ist es leer!




Birkenweg



Der Himmel hat sich noch nicht ganz beruhigt







Koli - Savonlinna

 6. Juli 2025 in Finnland, Savonlinna

Wir hatten bereits gestern beschlossen, heute im Koli-Nationalpark zu wandern. Eigentlich wollten wir trotz mieser sanitärer Anlagen noch bleiben, doch als wir zum Cali ausstiegen, empfing uns ein Geruch, wie wenn jemand Haufen um unser Auto gesetzt hätte.

Also kurz entschlossen Cali gepackt und zum Startpunkt der Rundwanderung von ein paar, happigen Kilometern aufgebrochen. Der Wegweiser setzte für einen Kilometer eine Stunde an, was wir doch etwas übertrieben fanden, Während der Wanderung stellte sich heraus, dass das Gelände nicht ganz einfach zu begehen ist und man tatsächlich mehr Zeit braucht als gedacht.

Nach der herrlichen, aber schweisstreibenden Runde, sattelten wir den Cali und machten uns auf den Weg nach Savonlinna. Der Campingplatz entpuppte sich als Glücksgriff. Helle, relativ ebene Plätze mit Rasen, ein Traum. Und als Krönung ein Gartenrestaurant, wo man sogar am Abend noch sitzen konnte, ohne dass einem alle Glieder abgefroren sind. Mit diesem schönen Platz haben wir unseren temporären Reisekoller wieder besänftigt und die Aussichten für die nächsten Stationen versprechen wieder Schönes.

Uhrzeit



17:35

Bewölkt

 16 °C

Höhe über NN

87 m







Im Koli Nationalpark



Wilde Natur - traumhaft




Blick vom höchsten Punkt von ca. 340 MüM



Blick vom Nationalpark runter



Camping in Savonlinna mit Concours Hippique



Endlich mal in die Gartenbeiz ohne zu frieren




Savonlinna

 7. Juli 2025 in Finnland, Savonlinna

Bereits heute Nacht hat es geregnet. So war das nicht geplant, denn der grosse Regen ist für Dienstag angesagt. Darum nichts wie ab in die Stadt und auf eine herrliche Seerundfahrt mit anschliessender Besichtigung der Burg. Für Morgen ist Schlechtwetterprogramm mit Endlosregen angesagt. Anschliessend kommt dann definitiv der Sommer!



Beatrice Feuerstein So gefällt s   

Uhrzeit

18:13

Bewölkt

 19 °C

Höhe über NN

101 m




Auf dem Kuusalmisee





Die Burg Savonlinna




Floss



Dampfschiffe mit Birkenholz befeuert



Salon





Blick in den Maschinenraum eines Dampfschleppers



Savonlinna Altstadt

Tag 42



Savonlinna - Antola

 8. Juli 2025 in Finnland, Savonlinna

Dauerregen seit heute Nacht mit Aussicht auf noch viel mehr! Da braucht es nicht mehr viel Worte, ab ins Hotel - und da sind wir nun im Warmen und Trockenen.

Ab Morgen ist dann Sommer angesagt, und dann machen wir auch wieder mit!

Uhrzeit

07:14

Regen

 15 °C

Höhe über NN

102 m

WGS84
±5m

61.86466, 28.80563

m
±4m

109

°G
±12

NO34



Foto Norden

Blick aus dem Bett

Pärnäläntie 21, 57600 Savonlinna, FI © 08-Juli-25 07:14:27



Blick vom Steuer



Blick auf die Strasse



Blick auf den Unfallwagen der weggeschwommen ist



15:09 5G 87

Savonlinna

Aktuell 15:00

Bedeckt, Mäßiger Regen

Gefühlt 17°C
Taupunkt 13°C
Rel. Feuchte 89%
Luftdruck 993.3hPa

15°C 3.9 mm/h 28 km/h Böen 39 km/h

15:00 21:00 03:00 09:00


Day	Time	Temp	Wind	Weather
Di.	8.7.	15°C / 16°C	26 km/h	Cloudy with rain
Mi.	9.7.	12°C / 19°C	11 km/h	Sunny
Do.	10.7.	12°C / 18°C	19 km/h	Sunny
Fr.	11.7.	14°C / 21°C	17 km/h	Sunny
Sa.	12.7.	15°C / 24°C	15 km/h	Sunny

Blick auf die Wetterkarte



Antola - Kuhmoinen

 9. Juli 2025 in Finnland, Kuhmoinen

Welch ein Traum! Im Bett erwachen, saubere Dusche nutzen, Frühstücksbuffet plündern, zusammenpacken und mit Sonnenschein wegfahren und als Krönung für 1.56,9 tanken, wahrscheinlich das letzte Mal in  .

Am Nachmittag sind wir auf dem stillgelegten Bauernhof eingetroffen und haben mal zu Fuss die Gegend erkundet.

Einfach traumhaft, obwohl es überall Birken und Seen hat.

Hier wäre ein guter Platz für eine weitere Elchsichtung.

Uhrzeit


16:07

Bewölkt


 20 °C

Höhe über NN

114 m



Kunstimpressionen aus dem Hotel



Es hat gut getan eine Nacht im Trockenen zu verbringen



Auf dem Bauernhof in Kuhloinen



Der Wetterbericht ist nicht ganz optimal



Ankerbier



Blick aus der Sauna





Kuhmoinen

 10. Juli 2025 in Finnland, Kuhmoinen

Heute ist Campingtag. Rumhängen, aufräumen, putzen, flicken, mailen und das alles, ganz gemütlich.



Jürgen Stokowy Ein Lachen im Sonnenschein! 😊



Nicole Geiger 🙏🙏



Beatrice Feuerstein 👍👍

Bewölkt

 19 °C

Höhe über NN

79 m



Sturmband ist montiert



Schöner Arbeitsplatz



Apéro





Landunter dank dem vielen Regen



Ergonomisches Design



Kuhmoinen - Helsinki

 11. Juli 2025 in Finnland, Helsinki

Der heutige Tag verlief völlig anders als vorgesehen. Wir waren heute von unserem Bekannten Markku in sein Sommerhaus auf einer Insel in Kuhmoinen zum Übernachten eingeladen.

Das Husten aus dem Quarantänezimmer im oberen Stock liess nichts Gutes verheissen und so mussten wir schweren Herzens den Besuch absagen.

Wir packten einmal mehr unsere Habseligkeiten und verliessen als letzte Gäste von zweien, den Bauernhofcampingplatz.

Die Verabschiedung von den introvertierten Besitzern verlief finnisch ruhig, das heisst, es gab keine Verabschiedung. Ein Anruf auf dem Camping Rastila in Helsinki bescherte uns zumindest eine Cabin als Übernachtungsmöglichkeit, da unser reservierter Campingplatz heute noch besetzt ist und erst morgen frei wird. Jetzt ist auch in Finnland die Hochsaison angekommen, und auf einigen Plätzen kann es jetzt eng werden.

Morgen ziehen wir dann einmal mehr um und werden je nach Gesundheitszustand von uns Beiden weitere Pläne schmieden und Helsinki und Umgebung weiter erkunden. Unser nächster Fixtermin ist am Mittwoch, Abfahrt Fähre Richtung Travemünde um 15 Uhr Ortszeit.



Jüba unterwegs Was habt ihr denn für eine Seuche eingefangen? Kälte & Schlechtwetter ist halt ungesund. In der sonnigen Schweiz kann man sooo schön Ferien machen 🤞



Doublefun tja, dss wechselnde wetter hat uns fieber und starken husten beschert. gestern 16 grad, heute 28 grad, vor 2 wochen 4 grad, das haut den stärksten seemann um!

Uhrzeit

15:22

Bewölkt

 21 °C

Höhe über NN

15 m



Die Hausmedizin ist auch dabei




Foto Norden Die Kilometer mehren sich, einige wird dann die "Mermaid" für uns machen
Granhäcken, 00980 Helsinki, FI © 11-Juli-25 14:52:20



Blick aus dem Speicher



Da waren wir Beide noch fit!



Porvoo

 12. Juli 2025 in Finnland, Porvoo

Trotz Dauerhusten haben wir heute bei heissem Wetter einen kleinen Ausflug nach Porvoo gemacht. That's it!

Uhrzeit
16:03


Sonnig
 28 °C

Höhe über NN
7 m





Porvoo am Hafen



Skigebiet Porvoo





Seit 6 Wochen das erste Mal Shorts!



Helsinki Fotomuseum

 13. Juli 2025 in Finnland, Helsinki

Heute haben wir uns hustend bis zum Photomuseum gequält.
Und dann wieder zurück!

 Beatrice Feuerstein Wie lange seid ihr noch unterwegs

 Doublefun ca. 1,5 wochen

Uhrzeit

16:45

Bewölkt

 23 °C

Höhe über NN

9 m





Helsinki Bibliotheksviertel


 14. Juli 2025 in Finnland, Helsinki

Heute war Fotosession im Bibliotheksviertel angesagt und anschliessend der obligate Apothekenbesuch!

Uhrzeit

16:09

Sonnig


 24 °C

Höhe über NN

9 m



Bahnhofrestaurant




Morgennebel am Mittag






Fassaden




Bibliothek




Bibliothek im Spiegel



Dachuntersicht



Bibliothek innen, Treffpunkt für Alle



Auf dem Dach



Unsere Einkäufe



Helsinki Fotomuseum

 15. Juli 2025 in Finnland, Helsinki


Den heutigen wunderschönen Sonnentag haben wir genutzt, um doch noch ins Fotomuseum zu kommen. Es hat sich auf jeden Fall gelohnt, in die Stadt zu fahren!

Morgen verlassen wir Helsinki und Finnland und nehmen zahlreiche spannende Eindrücke mit.

Uhrzeit
16:57

Sonnig
 24 °C

Höhe über NN
8 m



Fotoausstellung über schwule Rodeoreiter



Die Halle war spannender als die Ausstellung



Abschlussapéro in Helsinki

Tag 50



Helsinki - Travemünde


 16. Juli 2025 in Finnland, Helsinki

In den letzten sieben Wochen war es nie auch nur annähernd so warm wie jetzt, beim Check-In der Fähre. Aber jetzt fahren wir Richtung Travemünde, einem spannenden Wochenende entgegen.

Uhrzeit

12:15

Sonnig

 22 °C

Höhe über NN

7 m

WGS84
±4m

60.22136, 25.17748

m
±4m

2

°G
±15

NW314





Foto Norden

Warten bis es losgeht

Provianttikatu 3, 00980 Helsinki, FI © 16-Juli-25 12:15:49




So warm war es in den letzten sieben Wochen nie



Ablegen bei Bilderbuchwetter



Enge Fahrrinne



Tag 51




Travemünde - Campingplatz Ivendorf

 17. Juli 2025 in Deutschland

Heute war Seetag auf der Finnmaid. Essen, trinken, schlafen und gesunden stand auf dem Tagesprogramm. Nach dem Anlegen gings ab auf den nahen Camping mit Self-Check-In. Die Bullis standen bereits in Reih und Glied und nahmen uns eng in ihrer Mitte auf.



 Jüba unterwegs Immer noch krank?


 Doublefun jo, es hett hert!

Uhrzeit
20:00


Sonnig
 18 °C

Höhe über NN
Meereshöhe




19:16   63

FINNMAID 

Vessel Voyage Position Port Calls


 161


marinetraffic
© Cruise Ship Gdynia www.statkiwycieczkowe.com

 Ro-Ro/Passenger Ship  

VUOSAARI [FI] **TRAVEMUNDE [DE]**






ATD:16 Jul 15:20 UT **Reported** ETA:16 Jul 20:00 UTC+2


Travelled: 3h 51'

Status: **Underway using Engine**
Received: **3' ago** 
Speed: **22.1 kn**


Flag: **Finland**

Call sign	IMO	MMSI
QIM1	9310466	230982000

Unser Schiff Konkurrenz







Kurswechsel



Ein Viermaster im Hafen Travemünde



Drehen auf dem Teller mit 200 Meter Länge



Zentimetergenau ans Pier

Tag 52



Travemünde - Papenburg

 18. Juli 2025 in Deutschland, Aschendorf

Raus aus dem Cali nach dunkler Nacht, unter die Dusche und ab auf die Autobahn. Rund um Hamburg ist Stau angesagt und wir wollen nicht mitmachen.


So geplant, so gemacht und sind schon vor Mittag in Papenburg an der alten Werft angekommen.

Der Anblick ist auch nach 30 Jahren noch vertraut. Nun freuen wir uns auf das Nachtessen und den morgigen Besuch in der Meyer Werft bei Aida und Co.

Uhrzeit

15:49

Bewölkt

 23 °C

Höhe über NN

15 m

WGS84
±48m

53.02439, 8.84361

m
±77m

3

°G
±10

SO163



Photo Norden

1, 28279 Bremen, DE © 18-Juli-25 09:51:39

Stau für die Anderen



Papenburg am Kanal




Ausstellungsschiff



Mitten in der Stadt



Der Blick aus dem Hotelzimmer



Dort werden wir heute essen



Meyer Werft Papenburg


 19. Juli 2025 in Deutschland, Papenburg

Wie zu einer Kaffeefahrt ging es heute mit dem Bus aus Papenburg hinaus zur Meyer Werft. Es waren vor allem Sehleute die unterwegs waren und dementsprechende Fragen stellten. Mit einer Busfahrt auf dem Gelände zeigte sich die wahre Dimension der Meyer Werft, die sich in den letzten Jahren einen Ruf als Erbauer von Kreuzfahrtschiffen einen grossen Namen gemacht hat. Wobei dies auch vor 30 Jahren, während meinem ersten Besuch so war. In der Zwischenzeit weht der Wind rauer, vor ein paar Woche war von Insolvenz die Rede, aber die Politik hat die Werft gerettet, welche auch in Travemünde (Flusskreuzfahrtschiffe) und in Turku Finland, eine Werft für die ganz grossen Pötte besitzt. Wir haben während unserer Reise die bald fertig gestellte Star of the Seas in der Werft gesehen. Im Besucherzentrum wurde der Ablauf von Idee über Planung, bis zur Ablieferung aufgezeigt. Zeitdauer: ca. 3 Jahre. In der grossen Halle steht die Disney Destiny, die ursprünglich als Aida-Schiff konzipiert gewesen war. Sie steht kurz vor der Ausschiffung die am 9. August 2025 erfolgen soll. Trotzdem Wahnsinn in Sachen Gigantismus ist es immer wieder erstaunlich, was kreative Menschen schaffen können.

Uhrzeit

16:12

Bewölkt

 28 °C

Höhe über NN

9 m




Besichtigung geht los



Auf dem CAD



Rohre verbinden



Blick kn die Halle





Aussenbereich




Ausdocken auf der gestauten Ems



Aida im Schnitt



Die Disney Destiny läuft bald aus



Bereit für das nächste Schiff



Papenburg - Winningen

 20. Juli 2025 in Deutschland, Bad Neuenahr-Ahrweiler

Bei bereits hohen Temperaturen verliessen wir Papenburg. Auf dem Weg Richtung Mosel haben wir jeden prognostizierten Stau mitgemacht. Ebenso das Gewitter an der Donau mit Böen und Regen. Nach einem herrlichen Nachtesen fast an der Mosel, und sturmsicher in der Gaststube, haben wir uns durch den Regen zu unserer Unterkunft durchgekämpft.

Uhrzeit

15:42

Bewölkt

 28 °C

Höhe über NN

139 m



Unterwegs mit Stau



50.31594, 7.51671

m ±3m

93

°G ±11

SO147

Norden
straße 81, 56333 Winningen, DE 20-Juli-25 15:52:02

Weindorf Winningen an der Mosel



Schmuckstücke in Winningen



Bauliche Schmuckstücke




Winningen - Metz

 21. Juli 2025 in Frankreich, Metz

Heute ging's nicht Richtung Autobahn, sondern auf die Landstrasse, der Mosel entlang. Nebst uns waren Zehntausende auf Schiffen, Motorrädern und Riesencampers unterwegs.

Die Mosel scheint ein Magnet für Geniesser aller Art zu sein. Nach einem kurzen Abstecher in Berncastel-Kues hatten wir wieder genug von Touristenmeuten und enterten mit einem fetten Gewitter zusammen, die Autobahn Richtung Metz. Im Hotel l'Arsènal hauchten wir dem kommenden Reiseende einen Hauch von Luxus ein.

 Nicole Geiger Ganz en schöne Abschluss vo eure Reis und Danke für die tollen Bilder zum Mitverfolgen eurer Abenteuer 🙏❤️🌿📷🦋

 Doublefun 👍

Uhrzeit

15:31

Regen

 20 °C

Höhe über NN

179 m



Der Mosel entlang



Berncastel-Kues



Richtung Metz



Mett



Wolken über dem Zeughaus



Der letzte Apéro dieser Reise



Cochem

Tag 56





Metz - Aesch

 22. Juli 2025 in Frankreich, Raon-l'Étape

Die letzten Kilometer widerspiegeln wettermässig die letzten acht Wochen. Es ist ein auf und ab von blau bis schwarz, von trocken bis nass. Aber es ist nicht mehr kalt. Wir haben erst vor ein paar Tagen bemerkt, dass unsere Klimaanlage nicht richtig funktioniert. In Finnland haben wir sie nie gebraucht!

Nun sind wir nach 8 Wochen und 7000 gefahrenen Kilometern zuhause und sind stolz darauf, was wir gemeinsam erlebt und geschafft haben.

 Beatrice Feuerstein Super - willkommen zu Hause :)

 Doublefun dankeschön, händs schlächte wätter metbrocht

Uhrzeit

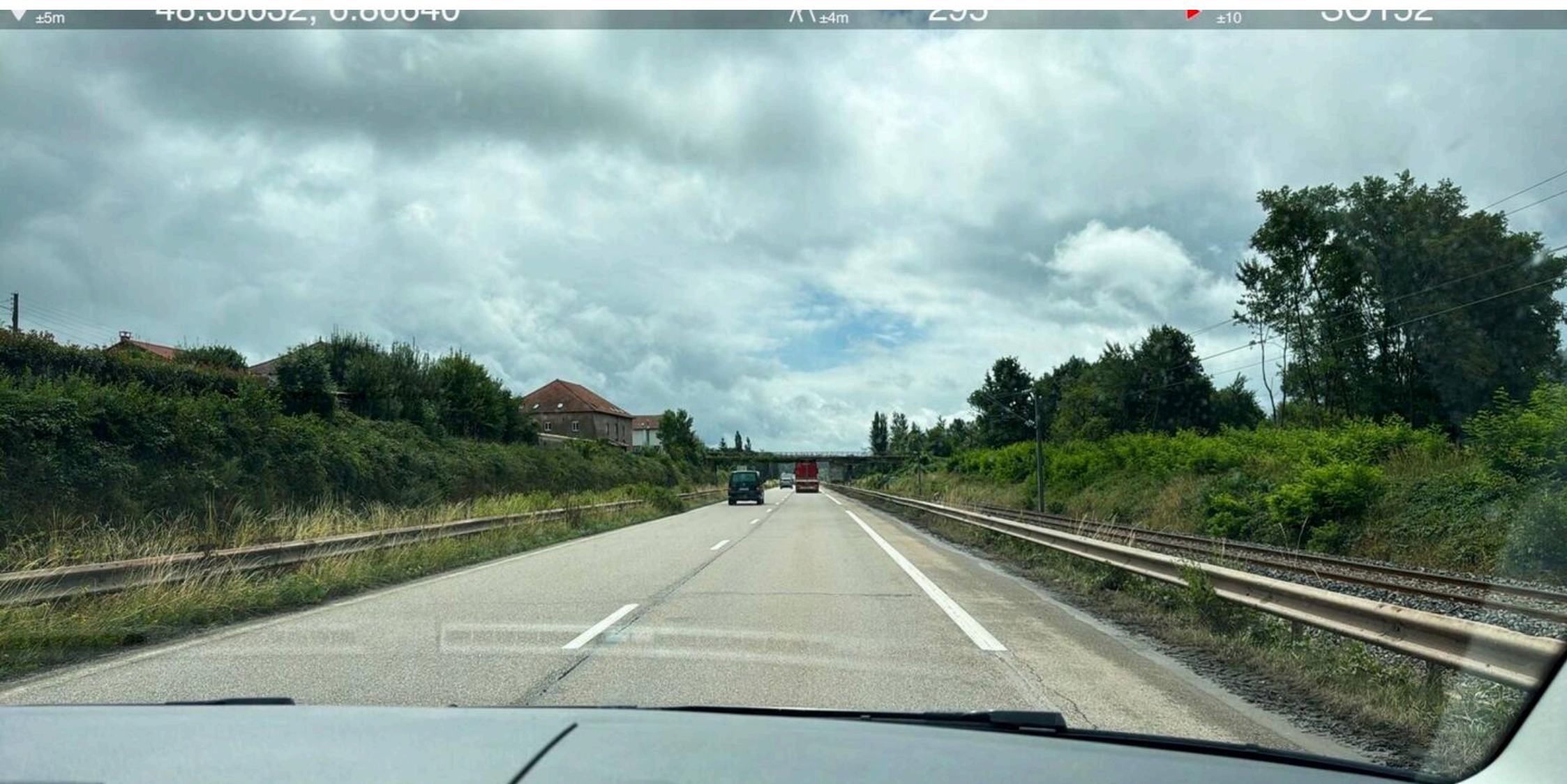
14:46

Bewölkt

 19 °C

Höhe über NN

321 m



Es läuft durch Frankreich

Foto Norden



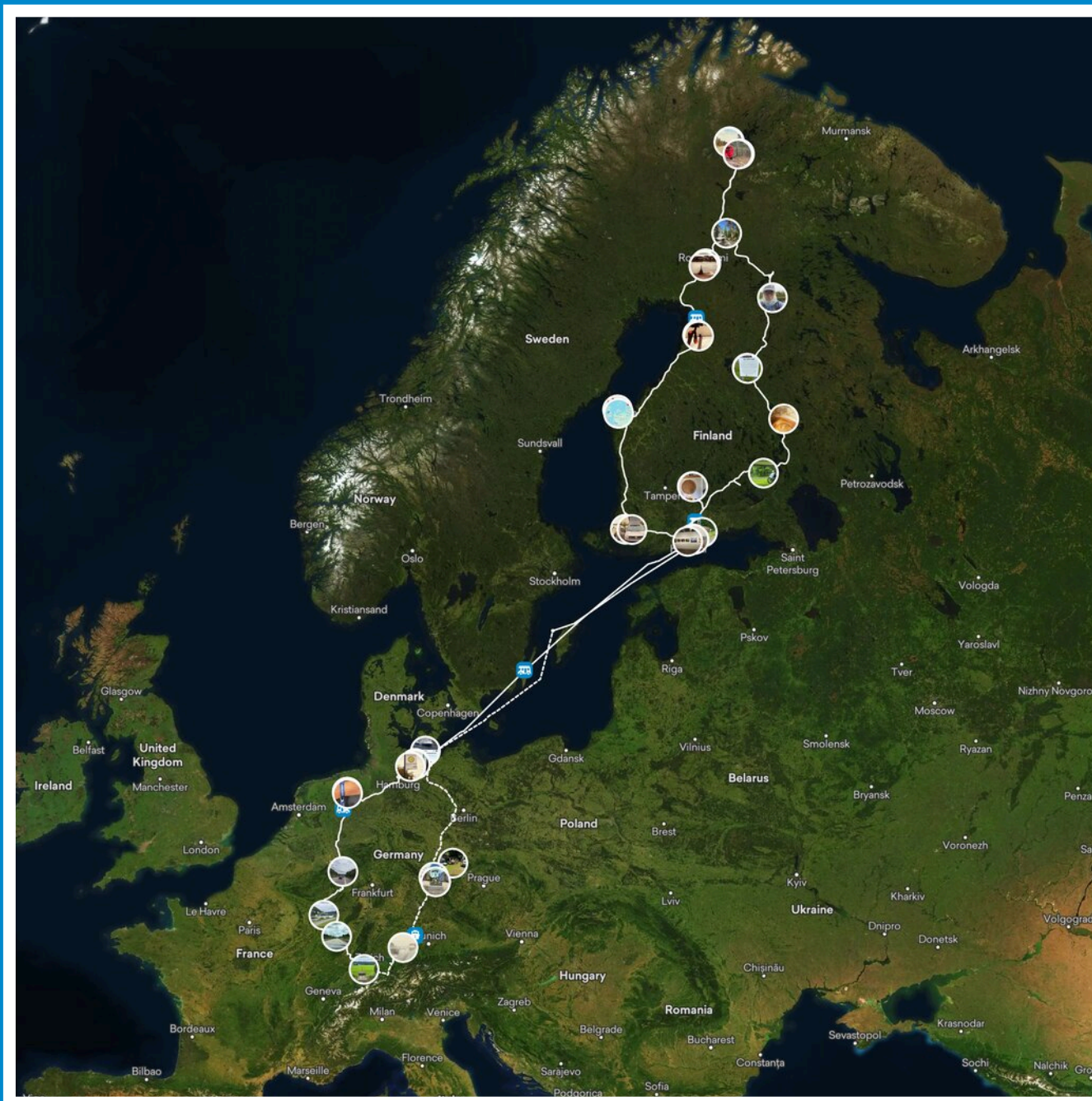
WG584 ±14m 47.25387, 8.23932 m ±3m 472 °G ±10 SO151



Foto Norden 8 Wochen und 7000 Kilometer später Birkenweg 32, 6287 Aesch LU, CH © 22-Juli-25 14:45:00



Das letzte finnische Cola ist am Birkenweg gelandet



Deine FindPenguins Reisen in einem Buch.

